



**КОМИТЕТ ИМУЩЕСТВЕННЫХ ОТНОШЕНИЙ  
АДМИНИСТРАЦИИ ПЕРМСКОГО МУНИЦИПАЛЬНОГО ОКРУГА**

**РЕШЕНИЕ**  
о размещении объектов № 1484

Пермский край  
Пермский округ

29.06.2023

Комитет имущественных отношений администрации Пермского муниципального округа разрешает Акционерному обществу «Газпром газораспределение Пермь» (ИНН 5902183841, ОГРН 2125902017723, почтовый адрес: 614000, г. Пермь, ул. Петропавловская, 43)

размещение объекта «газопровод давлением до 1,2 Мпа, для размещения которого не требуется разрешения на строительство»

на землях муниципальная собственность

на срок 1 год с 29.06.2023 г. по 28.06.2024 г.

Местоположение: Пермский край, Пермский муниципальный округ, д. Сакмары, ул. Дачная, к дому 21а.

Приложение: схема предполагаемых к использованию земель или части земельного участка.

Особые условия использования:

1. При размещении объекта учесть параметры ширины проезда улично-дорожной сети, во избежание сужения полосы отвода дороги.
2. Получение разрешения на производство земляных работ.

Заместитель председателя комитета  
имущественных отношений администрации  
Пермского муниципального округа



М.В. Королева

(подпись, печать)

## Схема предполагаемых к использованию земель или части земельного участка

Объект: Газопровод давлением до 1,2 Мпа, для размещения которого не требуется разрешения на строительство

Местоположение: расположенных по адресу: Пермский край, м.о. Пермский, д. Сакмары, ул. Дачная, к дому 21а

Каталог координат, м

№ точки границы	X	Y
n1	503211.18	2223153.34
n2	503210.98	2223153.30
n3	503206.26	2223152.43
n4	503207.01	2223148.45
n5	503211.93	2223149.34
n1	503211.18	2223153.34

Площадь земель или части земельного участка, кв.м.: 20

Категория земель: земли населенных пунктов

Вид разрешенного использования: -

Описание границ смежных землепользователей:

От точки n1 до точки n2 - земельный участок с кадастровым номером 59:32:0330002:524

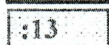
От точки n2 до точки n3 - земельный участок с кадастровым номером 59:32:0330002:13

От точки n3 до точки n - земельный участок с кадастровым номером 59:32:0330002:841


**Условные обозначения:**




- предполагаемый участок земель, на которых планируется размещение объекта



- границы и номер земельного участка, сведения о которых внесены в ЕГРН



- границы и номер объекта капитального строительства, сведения о которых внесены в ЕГРН  
- граница кадастрового квартала

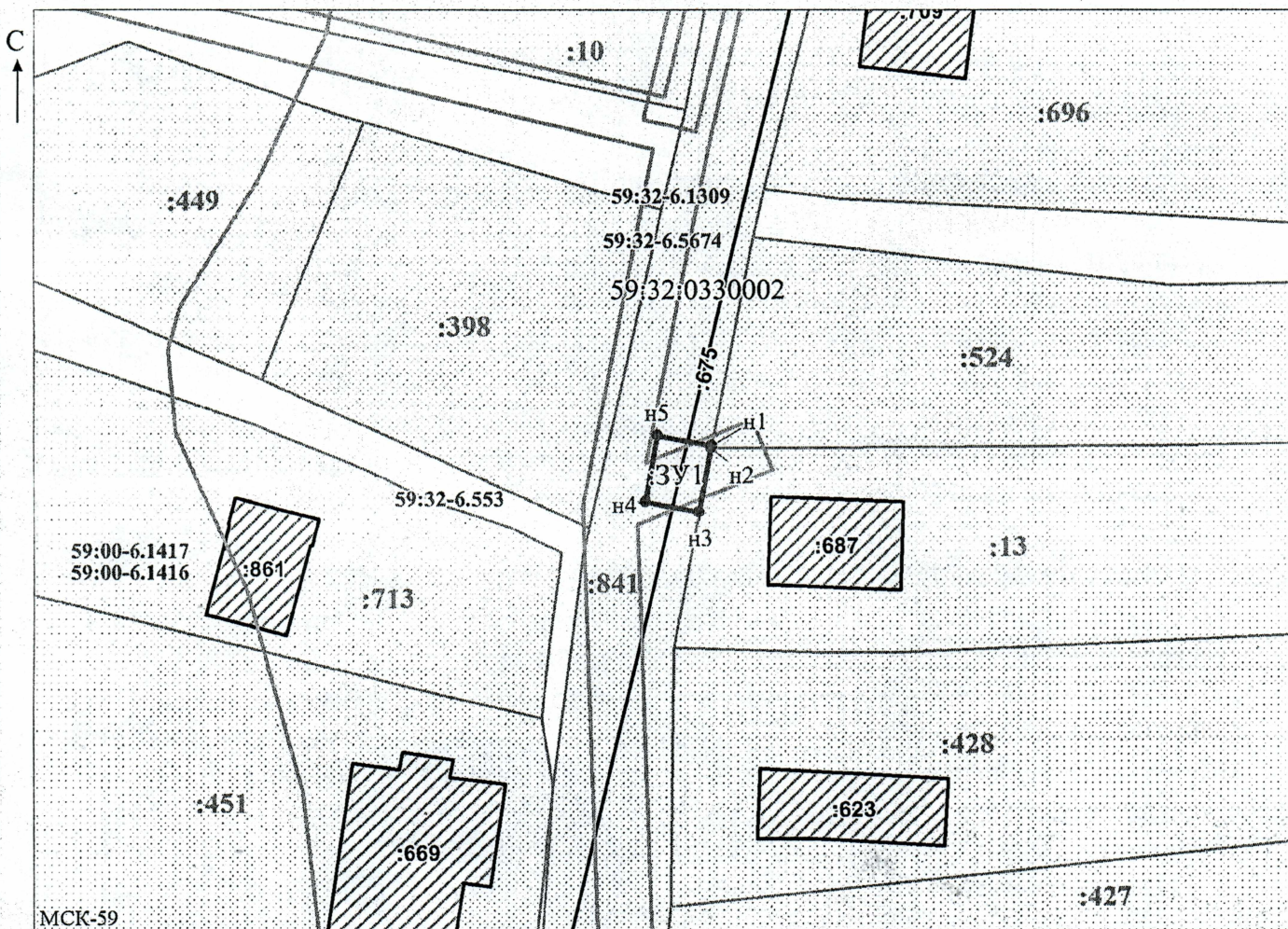


- зоны с особыми условиями использования территории, сведения о которых внесены в ЕГРН  
- обозначение запрашиваемого земельного участка  
- характерная точка границ земель или части земельного участка

:3У1



59:32:0330002 - номер кадастрового квартала



Масштаб 1:500  
/ Осипова А.Д.

Заявитель: \_\_\_\_\_

МП

(подпись, расшифровка подписи)

(для юридических лиц  
и индивидуальных предпринимателей)